




Soweit die Füße tragen
ab Mülligen am rechten und linken Rüssuferweg
1.11.09 (31.10.-09)

Anfahrt:	Autobahn über Baden, Ausfahrt Baden-West / Bremgarten, links > Birmenstorf. In Birmenstorf links nach Mülligen. Über Reussbrücke. Nach Brücke sofort rechts zum Parkieren.
Treffpunkt:	10.00 in Mülligen, Parkplatz rechts nach Brücke
Wanderung:	Am natürlichen und urchigen Ufer der Reuss entlang in unberührter Natur. Abwechslungsreich geradeaus, hinunter und auch etwas hinauf. Wir überqueren die Zollbrücke zwischen Windisch und Gebenstorf nach Unterwindisch. Weiter auf dem Industriekulturpfad bis zur Eisenbahnbrücke Vogelsang b. Turgi mit Blick auf den Zusammenfluss von Aare + Reuss.
Mittagspause:	In der Hälfte der Wanderung. Auf Wunsch im Rest. Löwen in Unterwindisch oder Picknick bei der Grillstelle beim Badeplatz (Uferseite Gebenstorf).
Retourweg:	Am anderen Ufer entlang nach Mülligen.
Marschzeit:	Gemütlich 4 – 4 ½ Std.
Varianten:	Die Wanderung kann bei Gebenstorf oder Unterwindisch abgekürzt werden. Alle Busverbindungen mit Umsteigen in Brugg Bus Mülligen Post > Windisch Zelgli 0h40 + 10 Min.  zur Zollbrücke Bus Windisch Zelgli > Mülligen Post 0h08 + 15 Min.  zum Auto Bus Windisch Löwen > Mülligen Post 0h43 + 15 Min.  zum Auto
Ausrüstung:	- Bekleidung der Witterung entsprechend. - Gehstöcke - Wanderschuhe - kleine Zwischenverpflegung und Getränke
Durchführung der Wanderung:	- Nur wenn regenfrei. - Besprechung am Dunschtig-Höck im Staffel - Bescheid bei Maya Walk 044 844 24 02 / 079 736 24 20 bis Samstag 20.05.